



Kataster der öffentlich-rechtlichen Eigentumsbeschränkungen (ÖREB-Kataster) Gemeinde Huttwil

Kartenherr: Amt für Geoinformation des Kantons Bern

Stand: 15.01.2016

Legende

Status des ÖREB-Katasters



Gemeinde im ÖREB-Kataster



Gemeinde ohne Nutzungsplanung im ÖREB-Kataster

Waldgrenzen (in Bauzonen)

■ ■ ■ ■ Waldgrenze

Kataster der belasteten Standorte

Belastete Standorte



Ablagerungsstandort



Betriebsstandort



Unfallstandort



Schiessanlage

Grundwasserschutzzone



Fassungsbereich (Zone S1)



Engere Schutzzone (Zone S2)



Weitere Schutzzone (Zone S3)

Natur-/Heimatschutz

Natur-/Heimatschutz (Punkte)



Naturdenkmal



Aussichtspunkt



Kulturobjekt



Hecken, Feldgehölz




Ufergehölz




Einzelbaum





Natur-/Heimatschutz (Linien)


 Tierschutz andere

Natur-/Heimatschutz (Flächen)

 Landschaftsschutzgebiet


 Landschaftsschongebiet

 Archäologisches Schutzgebiet


 Ortsbildschutzgebiet


Überlagerung


Kantonale Abstandslinien


 Baulinie

Gefahrengebiete

 Gefahrenstufe erhebliche Gefährdung

 Gefahrenstufe mittlere Gefährdung

 Gefahrenstufe geringe Gefährdung


 Gefahrenhinweisbereich


Nutzungsplanung


Grundzonen


 Gewerbezone


 Grünzone


 Industriezone


 Kernerweiterung


 Kernschutzzone 3-geschossig


 Städtlzone


 Überbauungsordnung


 Überbauungsordnung 2


 Überbauungsordnung 3

 Überbauungsordnung 6

 Überbauungsordnung 7


 Wohnzone 1-geschossig


 Wohnzone 2-geschossig


 Wohnzone 3-geschossig


 Wohn-/ Dienstleistungszone 2-geschossig

 Wohn-/ Dienstleistungszone 3-geschossig

 Zone mit Planungspflicht 4


 Zone mit Planungspflicht 5


 Zone für Sport und Freizeit


 Zone für öffentliche Nutzung


uebriges Gebiet


Altlasten/belastete Standorte öV


 Belastet, keine schädlichen oder lästigen Einwirkungen zu erwarten

 Belastet, untersuchungsbedürftig

 Belastet, weder überwachungs- noch sanierungsbedürftig

 Belastet, überwachungsbedürftig

 Belastet, sanierungsbedürftig

 Belastet, Untersuchungsbedürftigkeit noch nicht definiert



Quellen- / Grundlagenvermerk

Digitale Gewässerschutzkarte © Amt für Wasser und Abfall des Kantons Bern
Digitale Parzellennummern © Amt für Geoinformation des Kantons Bern
Digitaler Übersichtsplan © Amt für Geoinformation des Kantons Bern
Gebäudeadressen, basierend auf GRUDA-AV und der amtlichen Vermessung © Amt für Geoinformation des Kantons Bern
Generalisierte politische Grenzen 1:5'000 © Amt für Geoinformation des Kantons Bern
Kataster der belasteten Standorte © Amt für Wasser und Abfall des Kantons Bern
MultiNet © TomTom, swisstopo
Nutzungsplanung - Kantonale Strassenpläne © Tiefbauamt des Kantons Bern
Nutzungsplanung - Kantonale Überbauungsordnungen © Amt für Gemeinden und Raumordnung des Kantons Bern
Nutzungsplanung - Waldgrenzen © Amt für Wald des Kantons Bern
Nutzungsplanung © Berner Gemeinden
Orthophotomosaik SWISSIMAGE © swisstopo (DV5704000969-000010)
Pixelkarte 1:25'000 © swisstopo (DV5704000969-000010)
Pixelkarte 1:50'000 © swisstopo (DV5704000969-000010)
Pixelkarte 1:100'000 © swisstopo (DV5704000969-000010)
Pixelkarte 1:200'000 © swisstopo (DV5704000969-000010)
Pixelkarte 1:500'000 © swisstopo (DV5704000969-000010)
Politische Grenzen 1:5'000 © Amt für Geoinformation des Kantons Bern
Reduzierte Daten der amtlichen Vermessung © Amt für Geoinformation des Kantons Bern
Schweizer Seen © Bundesamt für Statistik, swisstopo
Status des ÖREB-Katasters © Amt für Geoinformation des Kantons Bern
swissBOUNDARIES3D © swisstopo (DV5704000969-000010)
VECTOR25 © swisstopo (DV5704000969-000010)
VECTOR200 © swisstopo (DV5704000969-000010)