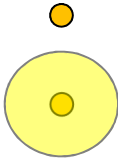

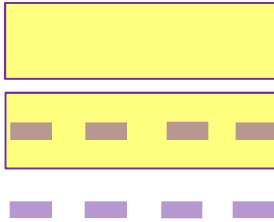
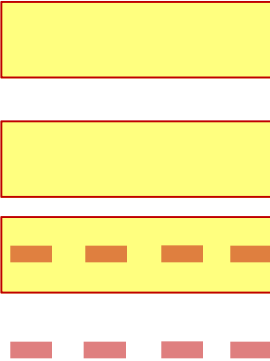




Legende zum ABC-Konsultationskataster für die Raumplanung gemäss Art. 11a StFV	
<p>Betriebe mit A-Gefahrenwert All Betriebe mit B-Risiken gemäss Störfallverordnung Betriebe mit C-Gefahren (Gefahrenpotenzial > 1)</p> <p>Kreisfläche um Betriebsstandort entsprechend grösstem Teilgefahrenpotenzial > 1</p> <ul style="list-style-type: none"> • 1 < Teilgefahrenpotenzial < 10: Radius Kreis = 150 m: 50 m Betriebsareal + 100 m Konsultationsbereich. • Teilgefahrenpotenzial > 10: Radius Kreis = 350 m: 50 m Betriebsareal + 300 m Konsultationsbereich. 	
<p>Gasleitungen</p> <p>Dargestellt werden Gasleitungen gemäss Störfallverordnung, Anhang 1.3.</p> <ul style="list-style-type: none"> • Konsultationsbereich: 100 m Abstand ab Gasleitung. • Bei Leitungen ab 24 Zoll Durchmesser und ab 67.5 bar Druck: Konsultationsbereich: 300 m Abstand ab Gasleitung. 	
<p>Risikorelevante Bahnstrecken</p> <p>Die risikorelevanten Bahnstrecken wurden vom Bundesamt für Verkehr festgelegt.</p> <p>Konsultationsbereich: ausgehend von der Mitte der Aussengeleise je 110 m.</p> <p>Bahntunnel von risikorelevanten Bahnstrecken</p> <p>Weitere Bahntunnel ab 300 m Tunnellänge</p>	
<p>Strassen</p> <p>Untersucht und gemäss folgender Kriterien dargestellt werden Strassen im Geltungsbereich der Störfallverordnung StFV Art. 1d sowie weitere möglicherweise risikorelevanten Strassentypen (Klassierung vom Tiefbauamt Bern).</p> <p>Nationalstrassen und Kantonale Autobahnen ab 4 Spuren</p> <p>Konsultationsbereich: je 100 m Abstand von der Grenze des Strassenareals.</p> <p>Durchgangsstrassen Teilstrecken ab einem DTV 10'000</p> <p>Konsultationsbereich: je 100 m Abstand von der Grenze des Strassenareals.</p> <p>Strassentunnel von Teilstrecken ab einem DTV 10'000</p> <p>Weitere Strassentunnel ab 300 m Tunnellänge</p>	
<p>Verwaltungskreisgrenze </p> <p>Gemeindegrenze </p>	

